





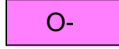













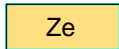












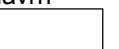




LEGENDA

-  hranice řešeného území, k.ú. Grešové Mýto
-  zastavěné území k 07/2013
-  zastavitelná plocha
-  koridor územní rezervy - dopravní infrastruktura - přeložka silnice I/38












plochy s rozdílným způsobem využití
v případě návrhové plochy doplněno číselným označením

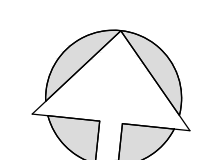
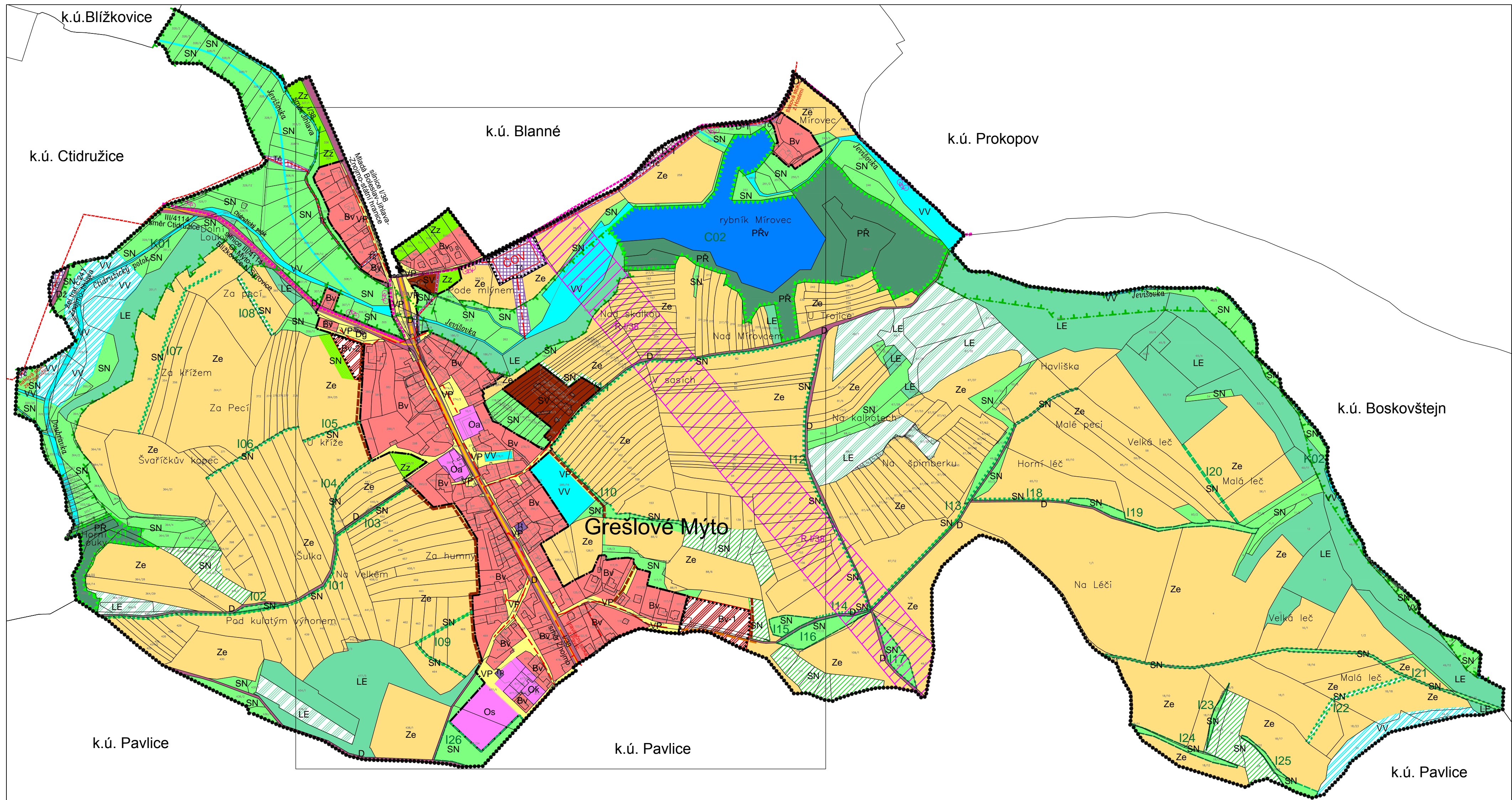
- | | | |
|---|--|--|
|  Bv |  Bv-1 | plochy bydlení |
|  O- |  | plochy občanského vybavení |
|  VP |  | plochy veřejných prostranství a veřejné zeleně |
|  D- |  D-1 | plochy dopravní infrastruktury |
|  T- |  T-1 | plochy technické infrastruktury |
|  Sv |  | plochy smíšené výrobní |
|  Vv |  Vv-1 | plochy vodní a vodohospodářské |
|  Ze |  | plochy zemědělské |
|  Zz |  Zz-1 | plochy zemědělské - vyhrazené |
|  Le |  Le-1 | plochy lesní |
|  Pr |  | plochy přírodní |
|  Prv |  | plochy přírodní - vodní |
|  Sn |  Sn-1 | plochy smíšené nezastavěného území |

územní systém ekologické stability

- | | | |
|---|---|-------------------------------------|
|  K01 |  | lokální biocentrum s kódem označení |
|  K02 |  | lokální biokoridor s kódem označení |
|  I08 |  | interakční pvek |

dopravní a technická infrastruktura

- | | | |
|---|---|---|
|  |  | stav návrh |
|  |  | státní silnice I. třídy |
|  |  | krajská silnice III. třídy |
|  |  | místní komunikace |
|  |  | úcelová komunikace |
|  |  | cyklotrasa |
|  |  | splašková kanalizace-gravitační |
|  |  | splašková kanalizace - čerpací stanice/výtlač |



Autorizovaná osoba:	Ing. arch. Jaroslav Poláček, Pražská 1743/44, 669 02 Znojmo	Razítko:
autorizace:	autorizovaný architekt pro obor územní plánování ČKA 03 253	

ZÁZNAM O ÚČINNOSTI:

Schvalující správní orgán:	Zastupitelstvo obce Grešové Mýto	Razítko:
Datum nabytí účinnosti ÚP:		
Pořizovatel:	MěÚ Znojmo, odbor výstavby, oddělení územního plánování	
Oprávněná úřední osoba pořizovatele:		
Jméno a Příjmení:	Ing. Libuše Králková	
Funkce:	referent oddělení územního plánování	
Podpis:		

2 HLAVNÍ VÝKRES 1 : 5 000

ING. ARCH. IVONA POLÁČKOVÁ autorizovaný architekt PRAŽSKÁ 1743/44 66902 ZNOJMO 2 gsm: 776 660 363	ING. ARCH. JAROSLAV POLÁČEK autorizovaný architekt pro obor územní plánování autorizovaný architekt pro obor architektura www.archpolacek.cz
ÚZEMNÍ PLÁN GREŠOVÉ MÝTO	
Schvalující správní orgán:	Zastupitelstvo obce Grešové Mýto
Pořizovatel:	MěÚ Znojmo, odbor výstavby oddělení územního plánování
Projektant:	Ing. arch. Jaroslav Poláček Ing. arch. Ivona Poláčková Pražská 1743/44, 669 02 Znojmo 2
Kraj: Jihomoravský	Datum: 12/2013